










SECCIÓ EXCURSIONISME I SENDERISME

La Cogulla des de la Cartoixa d'Escaladei (priorat)

| Fitxa tècnica de l'activitat | | Preus | |
|------------------------------|----------------------------------|---|------|
| Responsable | Ricardo Rodríguez 616390690 | Membres CEE i UEC | 14 € |
| Data | Diumenge 26 gener 2020 | No membres | 17 € |
| Lloc | Pl. Santa Magdalena (Ajuntament) | Menors de 10 | 10€ |
| Transport | Autocar | Cal llicència federativa modalitat A. Cost per un dia: 4,5 € | |
| Hora sortida | 7 h | | |

| Sortida llarga | | moderat | MOLT IMPORTANT :Reserva de plaça fins dimecres abans de l'excursió  |
|---|--|---------|--|
|  MODERADA |  GRIMPADA | | |
|  TERRENY COMPLICAT | | | |
|  | 13,96 km | | |
|  | 5.30 hores | | |
|  | 815 m | | |

Cartografia

<https://es.wikiloc.com/rutas-senderismo/la-cogulla-per-la-pietat-graus-de-lescletxa-enderroc-ada-i-ase-i-coves-roja-i-dels-lladres-des-de-la-22609562>

Informació de la sortida

Fantàstica ruta pel Montsant en la que partint des de la Cartoixa d'Escaladei (s.XII) ens acostarem fins l'ermita de la Pietat (s.XVII) i després **guanyarem les cingleres fent pas per la Cova Roja i l'aventurer Grau de l'Escletxa, on caldrà fer alguna grimpadeta**. Continuarem carenejant la Serra Major passant pels poc definits cims de la Punta del Boter (1009m) i la Punta Alta del Boter (1051m) fins el Portell del Punt d'Espera, des d'on ens acabarem d'arribar al panoràmic i destacat cim de La Cogulla (1063m). Continuarem carenejant una bona estona fins el Pla de les Argelagues, on davallarem per un grauet fins el Mas de l'Extrem i la Cova dels Lladres, inici de la baixada pel Grau de l'Enderrocada que ens deixarà en el Mas de Forçans i les seves vinyes. Per tancar el cercle caldrà pagar el **petit peatge de la baixada pel Pas de l'Ase, un curt grauet a dia d'avui envaiït per la vegetació** (el tram brut son nomès uns 0.2km) que ens obligarà a posar-nos pantaló llarg fins abastar el còmode Camí del Tancat, que travessant la Costa de la Vinyeta ens retornarà a l'inici.

*****NOTA: Durant el recorregut cal fer alguna fàcil grimpadeta (Iº o Iº+) i algun passatge una mica penjat o aeri en el Grau de l'Escletxa, així com algunes recolzades de mà aïllades en la baixada pel Grau de l'Enderrocada, aquestes "dificultats" son molt fàcils per gent habituada pero poden ser difícils per gent molt poc experimentada. Gairebé tota la ruta transita per corriols i senders força fressats i senyalitzats, només els últims 0.2km de la baixada pel Pas de l'Ase és per un sender envaiït per la vegetació, tot i que encara es poden veure els antics senyals del GR que no fa tants anys baixaven per aquest grau avui dia quasi desaparegut i que ens obligarà a posar-nos pantaló llarg una breu estona.**



Material i recomanacions

Bon calçat, cantimplora, crema solar, gorra, roba de tardor, bastons (**imprescindibles**), pantaló llarg, menjar per el migdia. A la plana web teniu [document](#) on us amplia el tema de material...